













Plan de Composition

# "Lotissement Le Grand Jardin"

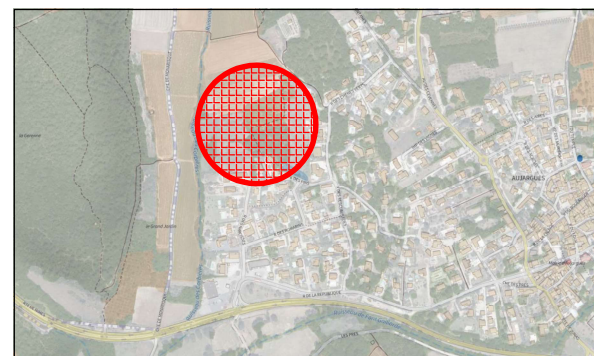
## LÉGENDE

-  Borne
-  Spit, marque de peinture
-  Regard Eaux Usées
-   Mur Technique
-  Rang d'Agglo / Bordure
-  Emplacement de stationnement, non clos ouvert sur la voirie
-  Noüe
-  Limite de zone constructible des constructions annexes H.=5.00m maximum au faîtage
-  Limite de zone constructible de la construction principale H.=8.00m maximum au faîtage

## NOTA

-  La direction du Nord est indicative
-  Les superficies ne deviendront définitives qu'après bornage des lots

DÉPARTEMENT DU GARD  
**COMMUNE D'AUJARGUES**  
 Lieudit "Font de l'Aube et le Grand Jardin"



Plan de Situation

# "Lotissement Le Grand Jardin"

**Plan de Vente du lot 30**  
**Échelle : 1/250**

Références cadastrales :

Section : B

Superficie réelle : 474m<sup>2</sup>

Parcelle :

**PROVISOIRE**



Réf : 13557

Date : 24/07/2023  
 (date d'édition du tirage)

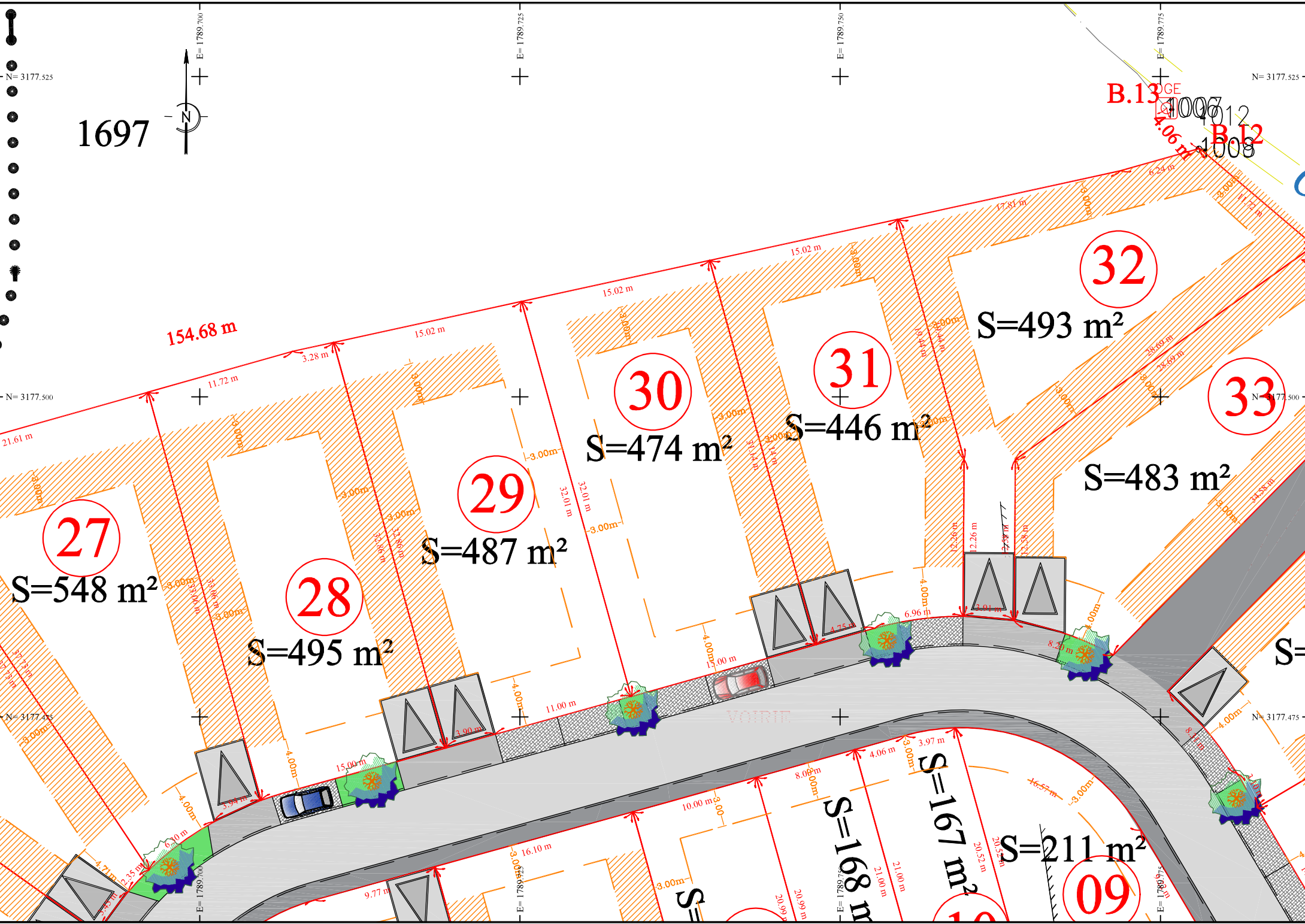


Dressé par :

Antoine VACHER  
 Géomètre Expert DPLG

250 chemin de Campagne  
 30250 SOMMIÈRES

Tel : 04 66 80 05 37  
 vscher.geometre@gmail.com



1697

N= 3177.525

N= 3177.500

N= 3177.475

N= 3177.525

N= 3177.500

N= 3177.475



B.13  
100712  
B.12  
1008

32

30

31

33

27

29

28

09

S=493 m<sup>2</sup>

S=474 m<sup>2</sup>

S=446 m<sup>2</sup>

S=483 m<sup>2</sup>

S=548 m<sup>2</sup>

S=487 m<sup>2</sup>

S=495 m<sup>2</sup>

S=168 m<sup>2</sup>

S=167 m<sup>2</sup>

S=211 m<sup>2</sup>

VOIRIE

